














โครงการ

ปรับปรุงซ่อมแซมผิวจราจรแอสฟัลติกคอนกรีต
ถนนชัยมงคล

หมู่ที่ 9 ต.เขาพนม อ.เขาพนม จ.กระบี่

สัญลักษณ์ประกอบแบบ		สารบัญแบบ			สารบัญแบบ		
สัญลักษณ์	รายการ	ลำดับ	รายการ	แผ่นที่	ลำดับ	รายการ	แผ่นที่
1	1. เรียกชื่อส่วนใช้สอย						
	2. บอกระยะพื้นที่		แบบงานถนน			แบบงานตีเส้นจราจร	
	3. บอกระยะคืบพื้น	01	สารบัญแบบ		07	Profile Road	
	4. บอกระยะคืบลาด	02	ผังบริเวณ		08	Profile Road	
	การบอกแนวศูนย์กลางเสา	03	Section Road		09	Profile Road	
	A. ทางแนวตั้งใช้ตัวเลข	04	Section งานรื้อถนน		10	แบบมาตรฐานงานทาง ป้ายจราจร ป้ายบังคับและป้ายเตือน	
	I. ทางแนวนอนใช้อักษร	05	Section งานก่อสร้างถนน Asphaltic Concrete		11	แบบมาตรฐานงานทางการติดตั้งป้ายจราจร(แบบป้ายเดี่ยว)	
	แสดงทิศทางการมอง รูปด้าน	06	Section งานก่อสร้างถนน Asphaltic Concrete				
	A. เรียกชื่อรูปด้าน A						
	B. เรียกชื่อรูปด้าน B						
	C. เรียกชื่อรูปด้าน C						
	D. เรียกชื่อรูปด้าน D						
	บอกระยะศูนย์กลางถึงศูนย์กลาง		หมายเหตุ				
	บอกระยะศูนย์กลางถึงริม						
	บอกระยะริมถึงริม						
	แสดงทิศเหนือ						
	แสดงแนวและทิศทางของรูปตัด						
+ 0.00	สัญลักษณ์ บอกระยะคืบพื้น						
	สัญลักษณ์ คอนกรีต						
	สัญลักษณ์ ทราฟฟิกแอสฟัลต์						
	สัญลักษณ์ พื้นดิน						



โครงการ

ปรับปรุงซ่อมแซมผิวจราจรแอสฟัลติกคอนกรีต
ถนนชัยมงคล

หมู่ที่ 9 ต.เขาพนม อ.เขาพนม จ.กระบี่

สำรวจ

(นายเสนาฯ สมแสง)
หัวหน้าฝ่ายแบบแผนและก่อสร้าง

เขียนแบบ

(นายณัฐกร ค.สิทธิ์)
ผู้ชำนาญการเขียนแบบ

ออกแบบ

(นายธีระ ใบบาง)
วิศวกรในสำนักงานวิศวกรรม

ตรวจสอบ

(นายสุธรรม ศรีวัจ)
ผู้อำนวยการกองช่าง

เห็นชอบ

(นายชัยวัฒน์ ชูช่วย)
ปฎิบัติตาม

เห็นชอบ

(นายไมตรี แก้วประสิทธิ์)
รองนายกเทศมนตรี

อนุมัติ

(นายสมเทพ ภูมิคุ้ม)
นายกเทศมนตรี

แบบแสดง

มาตราส่วน

เลขที่แบบ

เลขที่แผ่น

จำนวนแผ่น

ผังบริเวณ

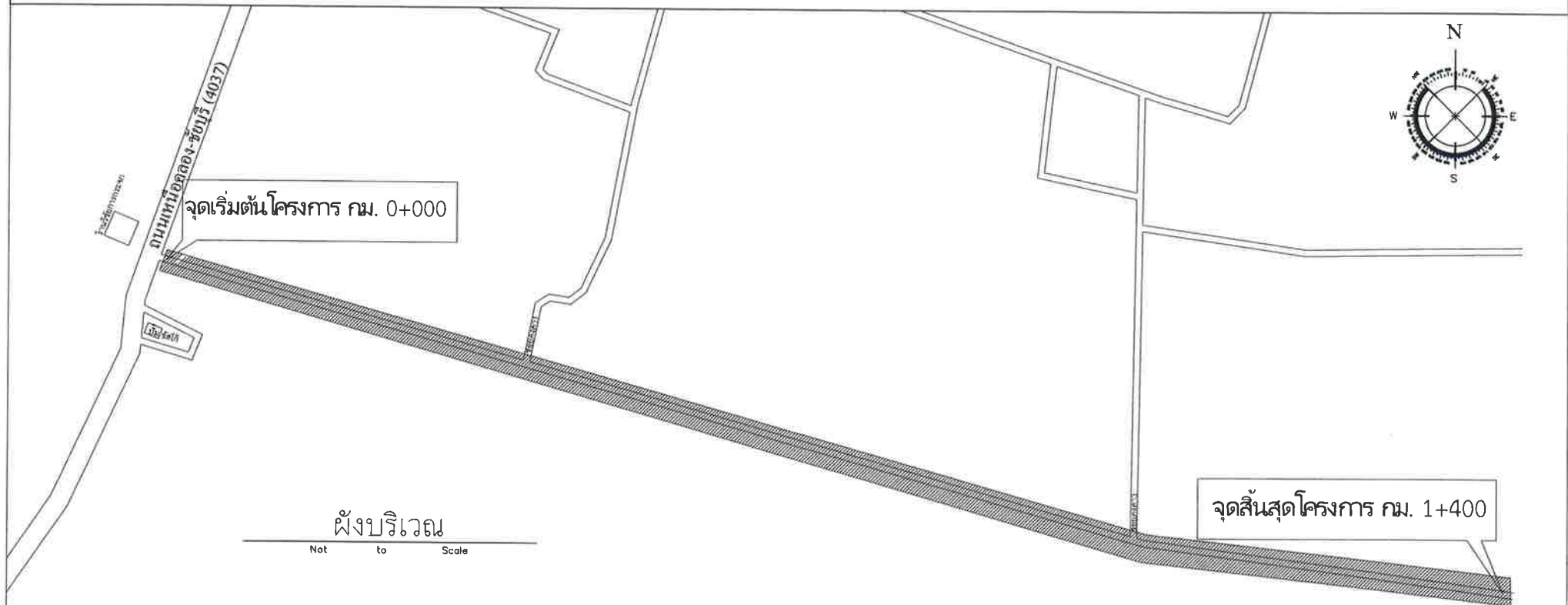
Not to Scale

01

11

โครงการปรับปรุงซ่อมแซมผิวจราจรแอสฟัลติกคอนกรีต ถนนชัยมงคล
หมู่ที่ 9 ตำบลเขาพนม อำเภอเขาพนม จังหวัดกระบี่

1. กม.0+000 ถึง กม.0+200 ระยะทาง 200.00 เมตร หรือพื้นที่จราจรไม่น้อยกว่า 1200.00 ตารางเมตร งาน Tack Coat บนผิวจราจรคอนกรีตเสริมเหล็กเดิมแล้วปูทับด้วย Asphaltic Concrete ผิวจราจรกว้าง 6.00 เมตร หนา 0.05 เมตร รายละเอียดตามแบบแปลนตามที่เทศบาลตำบลเขาพนมกำหนด
2. กม. 0+200 ถึง กม. 0+700 ระยะทาง 500.00 เมตร หรือพื้นที่ไม่น้อยกว่า 3000.00 ตารางเมตร งานรื้อผิวจราจรเดิม และชั้นพื้นทางเดิม รวมทั้งงานรื้อชั้นทางเดิมแล้วก่อสร้างใหม่(ชั้นรองพื้นทางวัสดุมวลรวม) รายละเอียดตามแบบแปลนที่เทศบาลตำบลเขาพนมกำหนด
3. กม. 0+200 ถึง กม. 0+700 ระยะทาง 500.00 เมตร หรือพื้นที่ไม่น้อยกว่า 3000.00 ตารางเมตร ก่อสร้างถนน Asphaltic Concrete ผิวจราจรกว้าง 6.00 เมตร หนา 0.05 เมตร รายละเอียดตามแบบแปลนที่เทศบาลตำบลเขาพนมกำหนด
4. กม. 0+700 ถึง กม. 1+400 ระยะทาง 700.00 เมตร หรือพื้นที่ไม่น้อยกว่า 4200.00 ตารางเมตร งาน Tack Coat บนผิวจราจร Asphaltic Concrete เดิม แล้วปูทับด้วย Asphaltic Concrete ผิวจราจรกว้าง 6.00 เมตร หนา 0.05 เมตร รายละเอียดตามแบบแปลนที่เทศบาลตำบลเขาพนมกำหนด

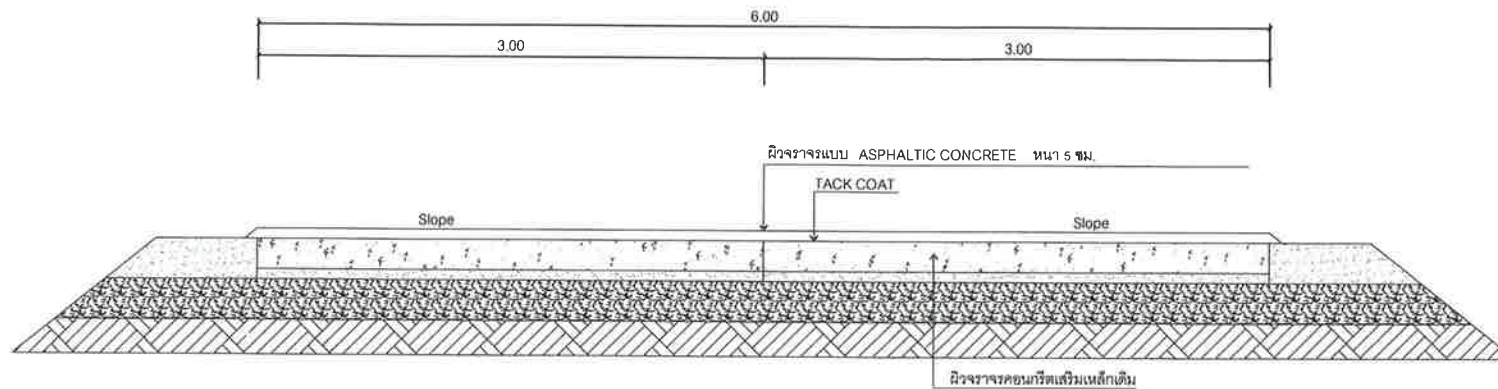


โครงการ

ปรับปรุงซ่อมแซมผิวจราจรแอสฟัลติกคอนกรีต
ถนนชัยมงคล

หมู่ที่ 9 ต.เขาพนม อ.เขาพนม จ.กระบี่

สำรวจ (นายเสาวร สมแสง) วิศวกรฝ่ายโยธาและช่างสำรวจ	ออกแบบ (นายธีระ ไกรนา) วิศวกรโยธาชำนาญการพิเศษ	เห็นชอบ (นายธีระ ไกรนา) ปลัดเทศบาล	อนุมัติ (นายสมเทพ บุญคุ้ม) นายกเทศมนตรี	แบบแสดง มาตรฐาน	ผังบริเวณ Not to Scale
เขียนแบบ (นายณัฐพร ศรีรัตน์) ผู้ช่วยนายช่างเขียนแบบ	ตรวจร่าง (นายสุรพร ศรีวัชร) ผู้ช่วยนายช่างเขียนแบบ	เห็นชอบ (นายโนนวัฏ แก้วประสิทธิ์) รองนายกเทศมนตรี		เลขที่แบบ เลขที่แผ่น	จำนวนแผ่น 02 11



Section Road
กม. 0+000 ถึง กม. 0+200
Scale 1:50



โครงการ

ปรับปรุงซ่อมแซมผิวจราจรแอสฟัลติกคอนกรีต
ถนนชัยมงคล

หมู่ที่ 9 ต.เขาพนม อ.เขาพนม จ.กระบี่

สำรวจ

(นายเสาวฯ งามแสง)
เจ้าหน้าที่ฝ่ายงานและก่อสร้าง

เขียนแบบ

(นายณัฐพงษ์ คงสิงห์)
ผู้ชำนาญทางเขียนแบบ

ออกแบบ

(นายธีระ โกรธนา)
วิศวกรโยธาชำนาญการพิเศษ

ตรวจจ.สอบ

(นายสุพรรณ ศรีวิชา)
ผู้อำนวยการกองช่าง

เห็นชอบ

(นายสมชาย หูบุญ)
ปลัดเทศบาล

เห็นชอบ

(นายโนนศรี แก้วประสิทธิ์)
รองนายกเทศมนตรี

อนุมัติ

(นายสมชาย หูบุญ)
นายกเทศมนตรี

แบบแสดง

รูปตัด

มาตรฐาน

1:50

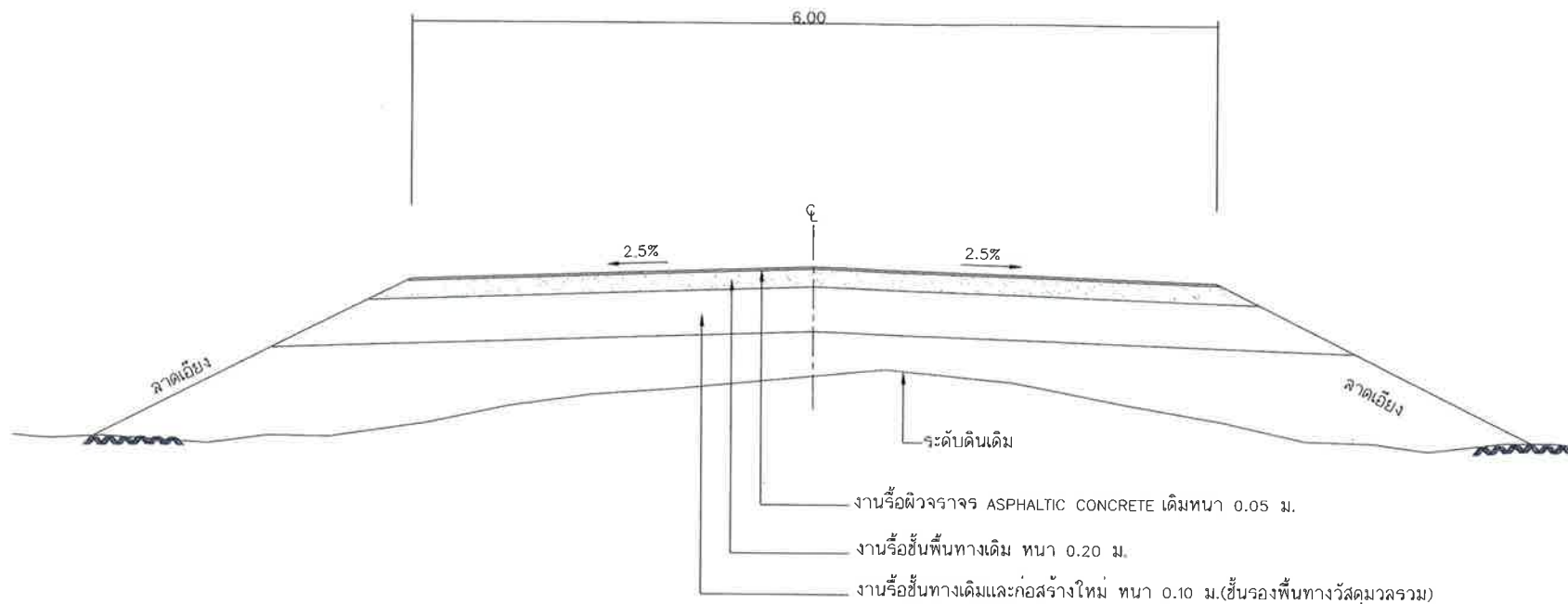
เลขที่แบบ

เลขที่แผ่น

จำนวนแผ่น

03

11



Section Road งานรื้อผิวจราจรเดิม
กม. 0+200 ถึง กม. 0+700
Scale 1:50



โครงการ

ปรับปรุงซ่อมแซมผิวจราจรแอสฟัลติกคอนกรีต
ถนนชัยมงคล

หมู่ที่ 9 ต.เขาพนม อ.เขาพนม จ.กระบี่

สำรวจ

(นายสุรพล สมแสง)
หัวหน้าฝ่ายแบบแผนและก่อสร้าง

เขียนแบบ

(นายณัฐพร คงสิทธิ์)
ผู้ชำนาญการเขียนแบบ

ออกแบบ

(นายธีระ ไกรนา)
วิศวกรโยธาชำนาญการพิเศษ

ตรวจเช็คแบบ

(นายสุรพล คงสิทธิ์)
ผู้ชำนาญการเขียนแบบ

เห็นชอบ

(นายธีระ ไกรนา)
วิศวกรโยธาชำนาญการพิเศษ

เห็นชอบ

(นายณัฐพร คงสิทธิ์)
ผู้ชำนาญการเขียนแบบ

อนุมัติ

(นายสมชาย วัฒนศิริ)
นายกเทศมนตรี

แบบแสดง

รูปตัด

มาตราส่วน

1:50

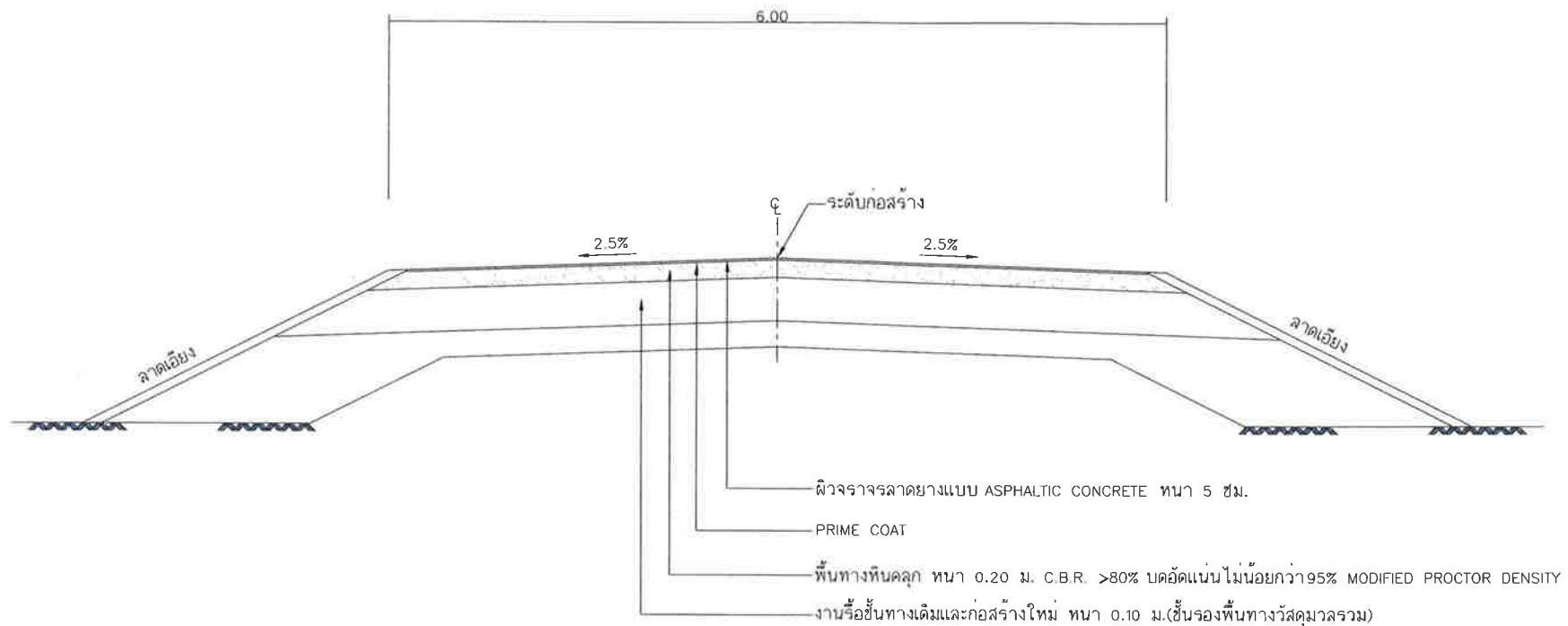
เลขที่แบบ

เลขที่แผ่น

จำนวนแผ่น

04

11



Section Road โครงสร้างถนน และคุณสมบัติวัสดุ
กม. 0+200 ถึง กม. 0+700
Scale 1:50



โครงการ

ปรับปรุงซ่อมแซมผิวจราจรแอสฟัลติกคอนกรีต
ถนนชัยมงคล

หมู่ที่ 9 ต.เขาพนม อ.เขาพนม จ.กระบี่

สำรวจ

(นายเสาว สมนะ)
หัวหน้าฝ่ายแบบแผนและก่อสร้าง

เขียนแบบ

(นายณัฐพร คงสิทธิ์)
ผู้ช่วยนายช่างเขียนแบบ

ออกแบบ

(นายธีระ ไกรมา)
วิศวกรโยธาชำนาญการพิเศษ

ตรวจสอบ

(นายสุเมธ ศรีวัจ)
ผู้อำนวยการก่อสร้าง

เห็นชอบ

(นายสมศักดิ์ ฐิตวิชัย)
ปลัดเทศบาล

เห็นชอบ

(นายไมตรี แก้วประสิทธิ์)
รองนายกเทศมนตรี

อนุมัติ

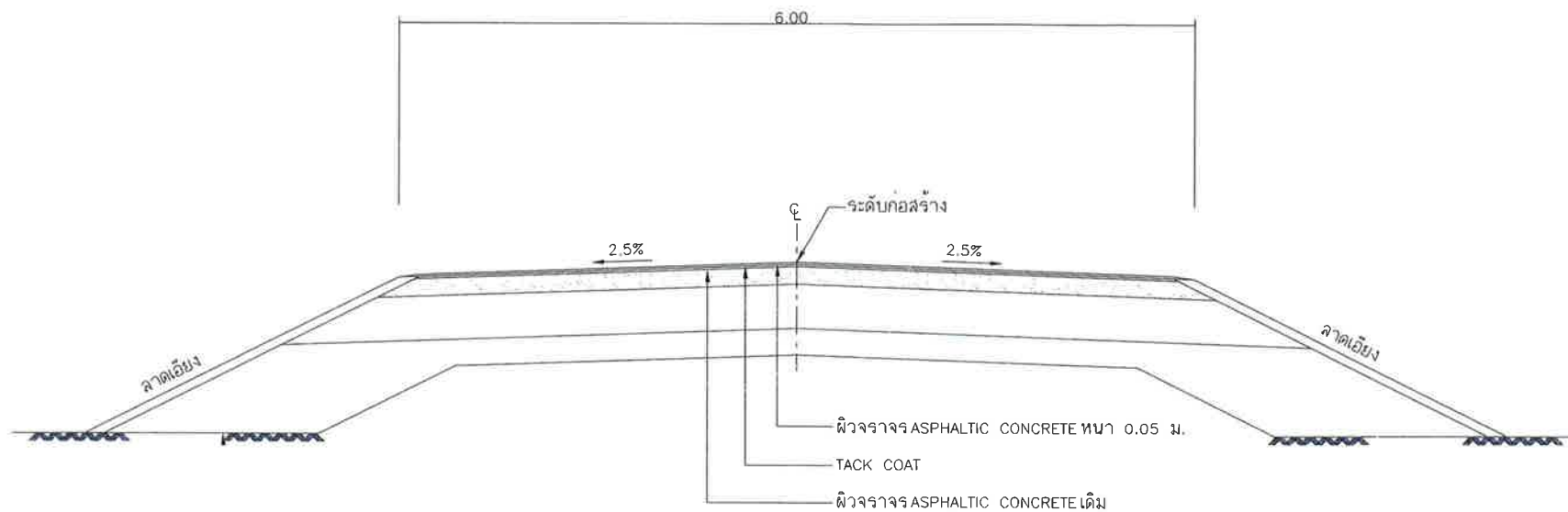
(นายสมพร บุญฤทธิ์)
นายกเทศมนตรี

แบบแสดง

รูปตัด
มาตราส่วน 1:50

เลขที่แบบ

เลขที่แผ่น 05 จำนวนแผ่น 11



Section Road โครงสร้างถนน และคุณสมบัติวัสดุ
กม. 0+700 ถึง กม. 1+400

Scale 1:50



โครงการ

ปรับปรุงซ่อมแซมผิวจราจรแอสฟัลติกคอนกรีต
ถนนชัยมงคล

หมู่ที่ 9 ต.เขาพนม อ.เขาพนม จ.กระบี่

สำรวจ

(นายเสาวร สมแสง)
หัวหน้าฝ่ายแบบและก่อสร้าง

เขียนแบบ

(นายปวิตร ศรีสิทธิ์)
ผู้ชำนาญการร่างแบบ

ออกแบบ

(นายธีระ โกมกร)
วิศวกรโยธาชำนาญการพิเศษ

ตรวจสอบ

(นายสุธรรม ศรีรัฐ)
ผู้ชำนาญการก่อสร้าง

เห็นชอบ

(นายธีระ โกมกร)
ผู้อำนวยการกองช่าง

เห็นชอบ

(นายไมตรี แก้วประสิทธิ์)
รองนายกเทศมนตรี

อนุมัติ

(นายไมตรี แก้วประสิทธิ์)
นายกเทศมนตรี

แบบแสดง

รูปตัด

มาตรฐาน

1:50

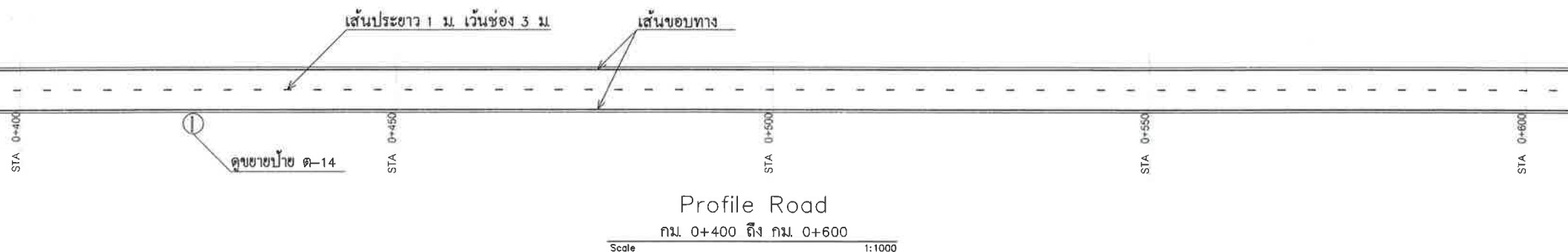
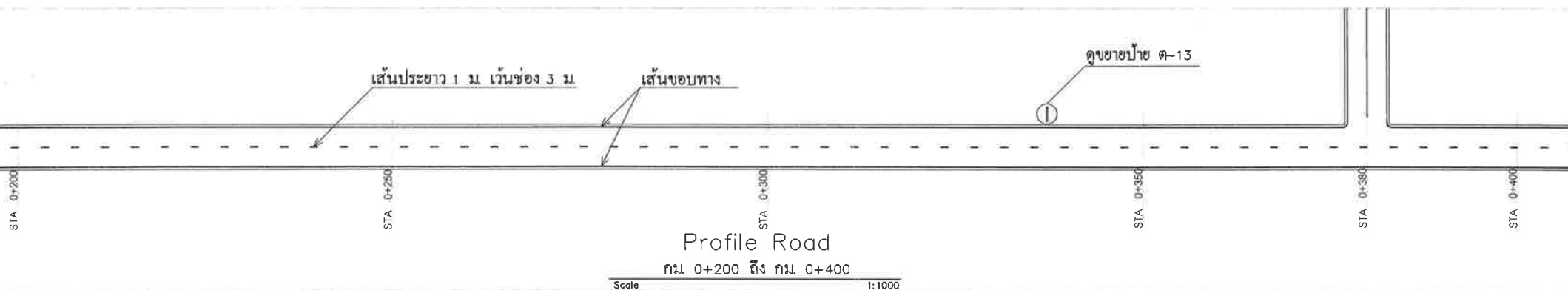
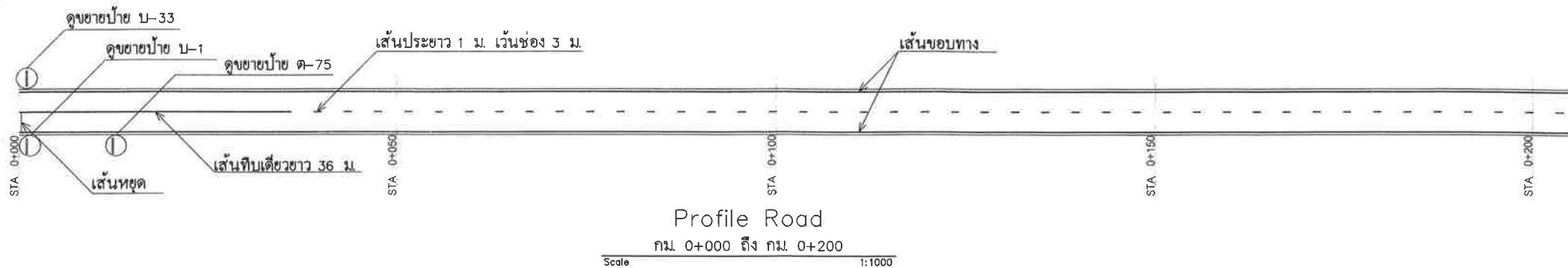
เลขที่แบบ

เลขที่แผ่น

จำนวนแผ่น

06

11

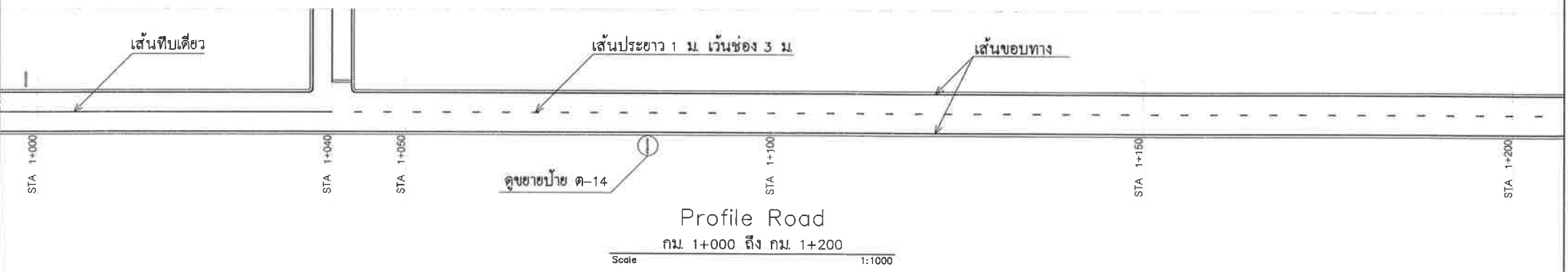
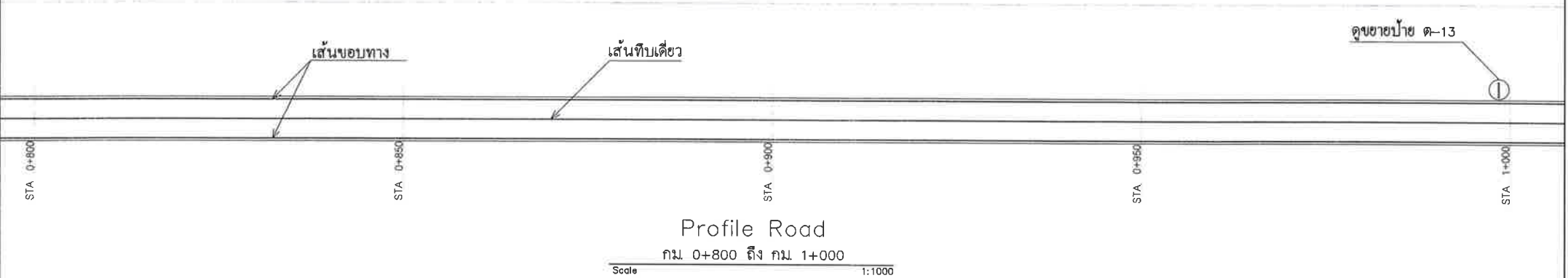
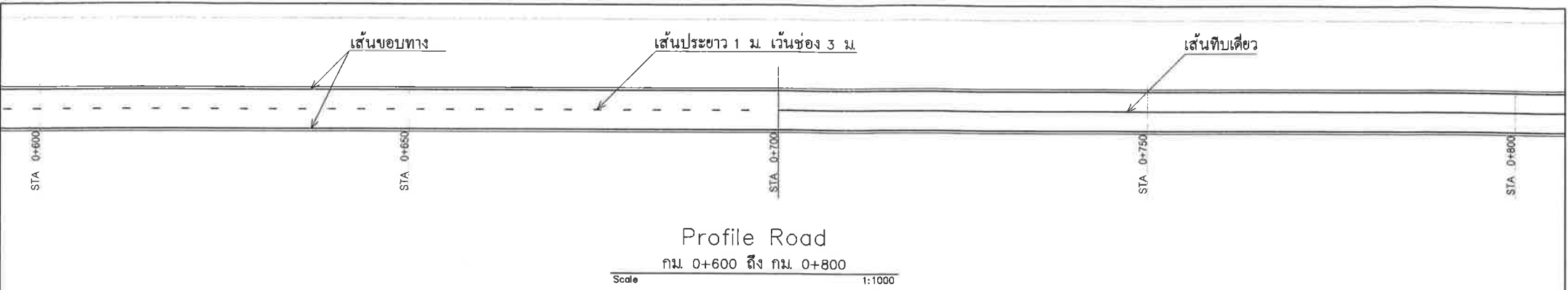


โครงการ

ปรับปรุงซ่อมแซมผิวจราจรแอสฟัลติกคอนกรีต
ถนนชัยมงคล

หมู่ที่ ๑ ต.เขาพนม อ.เขาพนม จ.กระบี่

สำรวจ (นายเสาวรส สมแสง) หัวหน้าฝ่ายแบบแผนและก่อสร้าง	ออกแบบ Thun's (นายธีระ ธีรนา) วิศวกรโยธาชำนาญพิเศษ	เห็นชอบ (นายสมศักดิ์ สุขชัย) ปลัดเทศบาล	อนุมัติ (นายสมเทพ บุญฤทธิ์) นายกเทศมนตรี	แบบแสดง	เส้นจราจร
เขียนแบบ (นายบุญเลิศ คงคำ) วิศวกรโยธาชำนาญพิเศษ	ตรวจสอบ (นายบุญธรรม คุ้มคำ) วิศวกรโยธาชำนาญพิเศษ	เห็นชอบ (นายโนนศรี แก้วประสิทธิ์) วิศวกรโยธาชำนาญพิเศษ		มาตรฐาน	Not to Scale
				เลขที่แบบ	เลขที่แผน จำนวนแผ่น
					07 11



โครงการ
ปรับปรุงซ่อมแซมผิวจราจรแอสฟัลติกคอนกรีต
ถนนชัยมงคล
หมู่ที่ 9 ต.เขาพนม อ.เขาพนม จ.กระบี่

สำรวจ (นายเสาว สมแสง) หัวหน้าฝ่ายแบบแผนและก่อสร้าง	ออกแบบ (นายธีระ โทณกุล) วิศวกรโยธาชำนาญการพิเศษ	เห็นชอบ (นายธีระวัฒน์ ชูช่วย) ปลัดเทศบาล	อนุมัติ (นายสมพร บุญฤทธิ์) นายกเทศมนตรี	แบบแสดง	เส้นจราจร
เขียนแบบ (นายประจักษ์ คงสิทธิ์) วิศวกรโยธาชำนาญพิเศษ	ตรวจออกแบบ (นายสุธรรม ศรีสุริ) วิศวกรโยธาชำนาญพิเศษ	เห็นชอบ (นายไมตรี แก้วประสิทธิ์) นายกเทศมนตรี		มาตรฐาน	Not to Scale
				เลขที่แบบ	เลขที่แผ่น จำนวนแผ่น
					08 11



1. เส้นทึบเดี่ยว(เหลือง) กว้าง 10 ซม.หนา 3 มม.
2. เส้นประ(เหลือง) กว้าง 10 ซม.หนา 3 มม. ยาว 1 ม. เว้นช่อง 3 ม.
3. เส้นหยุด(ขาว) กว้าง 30 ซม.หนา 3 มม.
4. เส้นขอบทาง(ขาว) กว้าง 10 ซม.หนา 3 มม.

รายละเอียดเส้นต่างๆ

Not to Scale



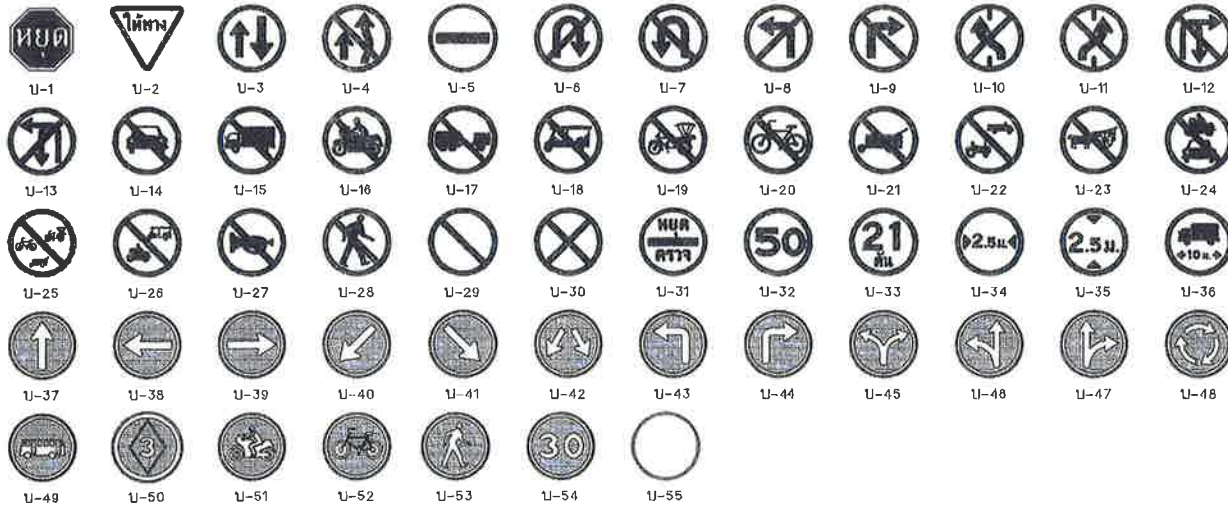
โครงการ

ปรับปรุงซ่อมแซมผิวจราจรแอสฟัลติกคอนกรีต
ถนนชัยมงคล


หมู่ที่ 9 ต.เขาพนม อ.เขาพนม จ.กระบี่

สำรวจ (นายเสาว สมแสง) หัวหน้าฝ่ายแบบแปลนและก่อสร้าง	ออกแบบ (นายธีระ ไกรนา) วิศวกรโยธาชำนาญการพิเศษ	เห็นชอบ (นายสมชาย ฐิตวิ) ปลัดเทศบาล	อนุมัติ (นายสมชาย ฐิตวิ) นายกเทศมนตรี	แบบแสดง	เส้นจราจร
เขียนแบบ (นายณัฐพร ศรีสวัสดิ์) ผู้ชำนาญช่างเขียนแบบ	ตรวจสอบ (นายสุรพงษ์ ศรีวัง) ผู้อำนวยการกองช่าง	เห็นชอบ (นายไพบร แก้วประสิทธิ์) รองนายกเทศมนตรี		มาตราส่วน	Not to Scale
				เลขที่แบบ	เลขที่แผ่น
					จำนวนแผ่น
					09 11

ประเภทป้ายบังคับ (บ.)



ประเภทป้ายเตือน (ด.)



ประเภทป้ายบังคับ (บ.)

ลำดับที่	ชื่อเครื่องหมาย	รหัส
1	หยุด	บ-1
2	ให้ทาง	บ-2
3	ให้รถสวนทางมาก่อน	บ-3
4	ห้ามแซง	บ-4
5	ห้ามขวา	บ-5
6	ห้ามรถบรรทุกไปทางขวา	บ-6
7	ห้ามรถบรรทุกไปทางซ้าย	บ-7
8	ห้ามเลี้ยวซ้าย	บ-8
9	ห้ามเลี้ยวขวา	บ-9
10	ห้ามเปลี่ยนช่องจราจรไปทางซ้าย	บ-10
11	ห้ามเปลี่ยนช่องจราจรไปทางขวา	บ-11
12	ห้ามรถบรรทุกหรือรถจักรยานยนต์	บ-12
13	ห้ามรถบรรทุกหรือรถจักรยานยนต์	บ-13
14	ห้ามรถบรรทุก	บ-14
15	ห้ามรถบรรทุก	บ-15
16	ห้ามรถจักรยานยนต์	บ-16
17	ห้ามรถจักรยานยนต์	บ-17
18	ห้ามรถจักรยานยนต์	บ-18
19	ห้ามรถจักรยานยนต์	บ-19
20	ห้ามรถจักรยานยนต์	บ-20
21	ห้ามรถจักรยานยนต์	บ-21
22	ห้ามรถจักรยานยนต์	บ-22
23	ห้ามรถจักรยานยนต์	บ-23
24	ห้ามรถจักรยานยนต์	บ-24
25	ห้ามรถจักรยานยนต์	บ-25
26	ห้ามรถจักรยานยนต์	บ-26
27	ห้ามรถจักรยานยนต์	บ-27
28	ห้ามรถจักรยานยนต์	บ-28
29	ห้ามรถจักรยานยนต์	บ-29
30	ห้ามรถจักรยานยนต์	บ-30
31	ห้ามรถจักรยานยนต์	บ-31
32	ห้ามรถจักรยานยนต์	บ-32
33	ห้ามรถจักรยานยนต์	บ-33
34	ห้ามรถจักรยานยนต์	บ-34
35	ห้ามรถจักรยานยนต์	บ-35
36	ห้ามรถจักรยานยนต์	บ-36
37	ห้ามรถจักรยานยนต์	บ-37
38	ห้ามรถจักรยานยนต์	บ-38
39	ห้ามรถจักรยานยนต์	บ-39
40	ห้ามรถจักรยานยนต์	บ-40
41	ห้ามรถจักรยานยนต์	บ-41
42	ห้ามรถจักรยานยนต์	บ-42
43	ห้ามรถจักรยานยนต์	บ-43
44	ห้ามรถจักรยานยนต์	บ-44
45	ห้ามรถจักรยานยนต์	บ-45
46	ห้ามรถจักรยานยนต์	บ-46
47	ห้ามรถจักรยานยนต์	บ-47
48	ห้ามรถจักรยานยนต์	บ-48
49	ห้ามรถจักรยานยนต์	บ-49
50	ห้ามรถจักรยานยนต์	บ-50
51	ห้ามรถจักรยานยนต์	บ-51
52	ห้ามรถจักรยานยนต์	บ-52
53	ห้ามรถจักรยานยนต์	บ-53
54	ห้ามรถจักรยานยนต์	บ-54
55	ห้ามรถจักรยานยนต์	บ-55

ประเภทป้ายเตือน (ด.)

ลำดับที่	ชื่อเครื่องหมาย	รหัส
1-10	ทางโค้ง	ด-1 ถึง ด-10
11-20	ทางแคบ	ด-11 ถึง ด-20
21	ทางแยก	ด-21
22	ทางแยก	ด-22
23	ทางแยก	ด-23
24	ทางแยก	ด-24
25	ทางแยก	ด-25
26	ทางแยก	ด-26
27	ทางแยก	ด-27
28	ทางแยก	ด-28
29	ทางแยก	ด-29
30	ทางแยก	ด-30
31	ทางแยก	ด-31
32	ทางแยก	ด-32
33	ทางแยก	ด-33
34	ทางแยก	ด-34
35	ทางแยก	ด-35
36	ทางแยก	ด-36
37	ทางแยก	ด-37
38	ทางแยก	ด-38
39	ทางแยก	ด-39
40	ทางแยก	ด-40
41	ทางแยก	ด-41
42-43	ทางแยก	ด-42 ถึง ด-43
44	ทางแยก	ด-44
45	ทางแยก	ด-45
46-47	ทางแยก	ด-46 ถึง ด-47
48	ทางแยก	ด-48
49	ทางแยก	ด-49
50-51	ทางแยก	ด-50 ถึง ด-51
52	ทางแยก	ด-52
53	ทางแยก	ด-53
54	ทางแยก	ด-54
55	ทางแยก	ด-55
56	ทางแยก	ด-56
57	ทางแยก	ด-57
58	ทางแยก	ด-58
59	ทางแยก	ด-59
60	ทางแยก	ด-60
61	ทางแยก	ด-61
62-73	ทางแยก	ด-62 ถึง ด-73
74	ทางแยก	ด-74
75	ทางแยก	ด-75
76	ทางแยก	ด-76
77	ทางแยก	ด-77
78	ทางแยก	ด-78

หมายเหตุ

แบบป้ายจราจรป้ายบังคับและป้ายเตือนปรับปรุงจากแบบรหัสที่ 3-101/45 ของกรมทางหลวงชนบท

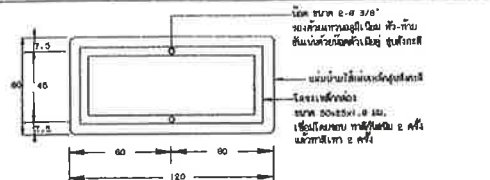
(นายเสนาฯ สมณะ)

หัวหน้าฝ่ายแบบแผนและก่อสร้าง

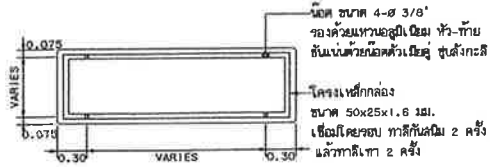
หมายเหตุ - การเลือกใช้ขนาดของป้ายจราจร

ขนาดป้ายจราจร	ประเภททาง	ความเร็วจำกัด (กม./ชม.)
1	สำหรับทางหลวงท้องถิ่น ขนาดเล็ก ตรอก ซอย หรือถนนในเขตชุมชน	45
2	สำหรับทางหลวงท้องถิ่น และ ทางหลวงชนบท	60
3	สำหรับทางหลวงท้องถิ่น จำนวนของจราจร ไม่เกิน 4 ช่องจราจร	75
4	สำหรับทางหลวงท้องถิ่น ที่มีของจราจรตั้งแต่ 4 ช่องจราจรขึ้นไป	90

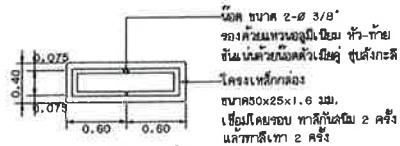
	<p>แบบมาตรฐานงานทาง</p> <p>สำหรับองค์การปกครองส่วนท้องถิ่น</p>
<p>ป้ายจราจรที่บังคับและป้ายเตือน</p>	<p>แบบรหัสที่ 3-101</p>
<p>หน้า 40</p>	<p>หน้า 40</p>



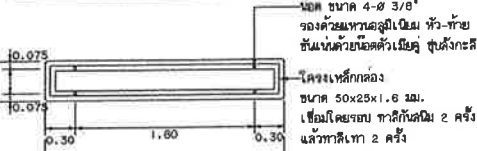
แสดงการยึดโครงป้ายโครงถัก N-1



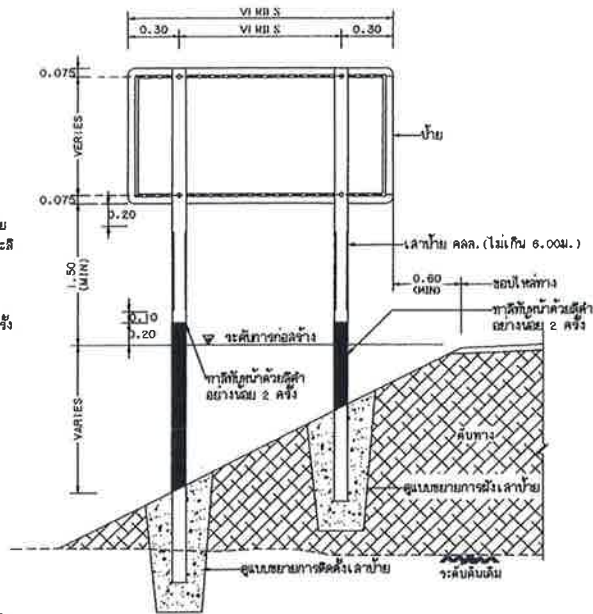
รายละเอียดด้านหลังป้าย N-2 และ N-3



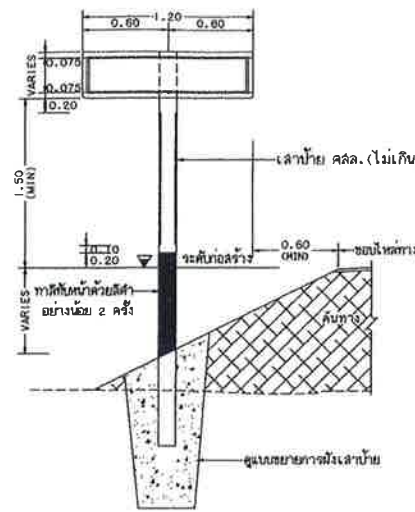
รายละเอียดด้านหลังป้าย N-4



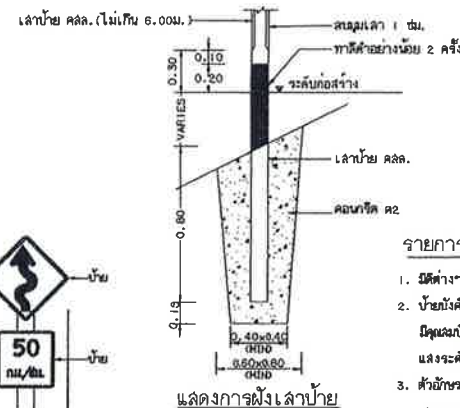
รายละเอียดด้านหลังป้าย N-5



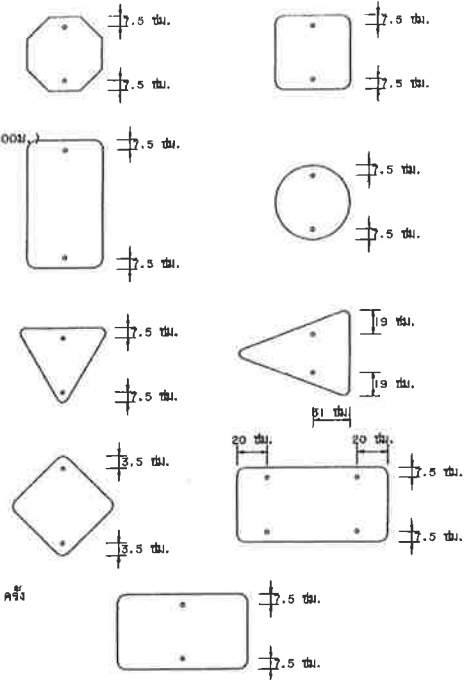
แสดงการปักเสาป้ายแนะนำ N-2 N-3 และ N-5



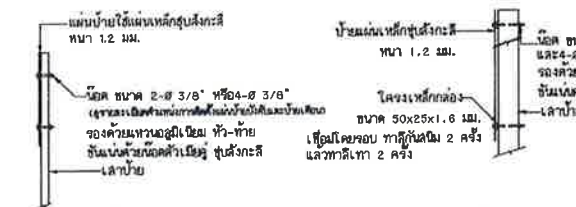
แสดงการปักเสาป้ายแนะนำ N-1 และ N-4



แสดงการฝังเสาป้าย

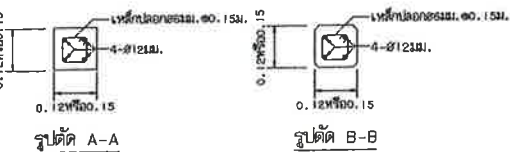


แสดงตำแหน่งการติดตั้งแผ่นป้ายบังคับ ป้ายเตือน



แสดงการติดตั้งป้ายบังคับ, ป้ายเตือน

แสดงการติดตั้งป้ายแนะนำ



รูปตัด A-A

รูปตัด B-B

รูปตัดเสาป้าย

หมายเหตุ

1. เสาขนาด 0.12x0.12 ม. ใช้สำหรับเสาเดี่ยวและเสาที่มีขนาดพื้นที่ของป้ายไม่เกิน 2 ตร.ม. และ 4 ตร.ม. ตามลำดับตามชนิดที่ป้ายแนะนำที่จะปักให้ใช้เสาขนาด 0.15x0.15 ม.
2. ลวดลายเสาป้าย ใช้แบบ ก. 2
3. แผนการติดตั้งป้ายจราจร (แนวนอน) ป้ายจราจรแบบเลขที่ 3-108 (1) 46 ของกรมทางหลวงชนบท

แสดงการปักเสาป้ายบังคับและป้ายเตือน

รายการประกอบแบบ

1. มีดทำจาก มีหน่วยเป็นเมตร นอกจากรจะระบุไว้เป็นอย่างอื่น
2. ป้ายบังคับ ป้ายเตือนและป้ายแนะนำให้ทำด้วยแผ่นเหล็กชุดสังกะสี ทนทานน้อยกว่า 1.2 มม. มีขนาดตาม มอก. 50 ด้านหน้าป้ายให้ติดแผ่นสะท้อนแสงชนิดที่ 1 มีประสิทธิภาพสะท้อนแสงระดับ 1 ตาม มอก. 608 ด้านหลังป้ายต้องทาสีขาวและทาสีเหลืองให้ทั่วทั้งแผ่น
3. ตัวอักษรและตัวเลขที่ใช้เขียนข้อความลงในแผ่นป้ายให้ใช้ตามแบบมาตรฐานตัวอักษรและตัวเลขแบบเลขที่ พท.-3-113
4. เลวดลายให้ทำด้วยลวดลายตามแบบเลขที่ 3-113
5. ขนาดของป้ายบังคับ ป้ายเตือนและป้ายแนะนำ อาจกำหนดให้ใหญ่ขึ้นได้ตามชนิดของลายทางเพื่อความสะดวกแก่ผู้ขับขี่

(นายเสนาฯ สมแสง)

หัวหน้าฝ่ายแบบแผนและก่อสร้าง

	แบบมาตรฐานงานทาง สำหรับองค์การปกครองส่วนท้องถิ่น
การติดตั้งป้ายจราจร (แบบปักเดี่ยว)	
แบบเลขที่ พท.-3-108	แผ่นที่ 47