



โครงการ

ปรับปรุงซ่อมแซมผิวจราจรแอสฟัลติกคอนกรีต
ถนนชัยมงคล

ต.เขาพนม อ.เขาพนม จ.กระบี่

สัญลักษณ์ประกอบแบบ		สารบัญแบบ			สารบัญแบบ		
สัญลักษณ์	รายการ	ลำดับ	รายการ	แผนที่	ลำดับ	รายการ	แผนที่
<div>1</div> <div><div>2</div><div>3</div><div>4</div></div> <div><div>A</div><div>1</div></div> <div><div>C</div><div>D</div><div>B</div><div>A</div></div> <div><div>φ</div><div>L</div><div>φ</div></div> <div><div>φ</div><div>L</div><div>✂</div></div> <div><div>✂</div><div>L</div><div>✂</div></div> <div><div>N</div><div><div>↑</div><div>↻</div><div>↻</div><div>↑</div></div></div> <div><div>↑</div><div>↓</div></div> <div>+ 0.00</div> <div><div><div></div></div></div> <div><div><div></div></div></div> <div><div><div></div></div></div>	<div>1. เรียกชื่อส่วนใช้สอย</div> <div>2. บอกวัสดุปูพื้น</div> <div>3. บอกระดับพื้น</div> <div>4. บอกวัสดุผิวหาคาน</div> <div>การบอกแนวศูนย์กลางทางเสา</div> <div>A. ทางแนวลำตัวเลข</div> <div>I. ทางแนวอนูอักษร</div> <div>แสดงทิศทางการมอง รูปด้าน</div> <div>A. เรียกชื่อรูปด้าน A</div> <div>B. เรียกชื่อรูปด้าน B</div> <div>C. เรียกชื่อรูปด้าน C</div> <div>D. เรียกชื่อรูปด้าน D</div> <div>บอกระยะศูนย์กลางถึงศูนย์กลาง</div> <div>บอกระยะศูนย์กลางถึงริม</div> <div>บอกระยะริมถึงริม</div> <div>แสดงทิศเหนือ</div> <div>แสดงแนวและทิศทางของรูปตัด</div> <div>สัญลักษณ์ บอกระดับพื้น</div> <div>สัญลักษณ์ คอนกรีต</div> <div>สัญลักษณ์ ทราฮิคแน่น</div> <div>สัญลักษณ์ พื้นดิน</div>		<div>แบบงานถนน</div> <div>01 สารบัญแบบ</div> <div>02 ค้างบริเวณ</div> <div>03 Section งานเรือถนน</div> <div>04 Section งานก่อสร้างถนน Asphaltic Concrete</div> <div>แบบงานตีเส้นจราจร</div> <div>05 Profile Road</div> <div>06 Profile Road</div> <div>07 แบบมาตรฐานงานทาง ป้ายจราจร ป้ายบังคับและป้ายเตือน</div>				


โครงการ

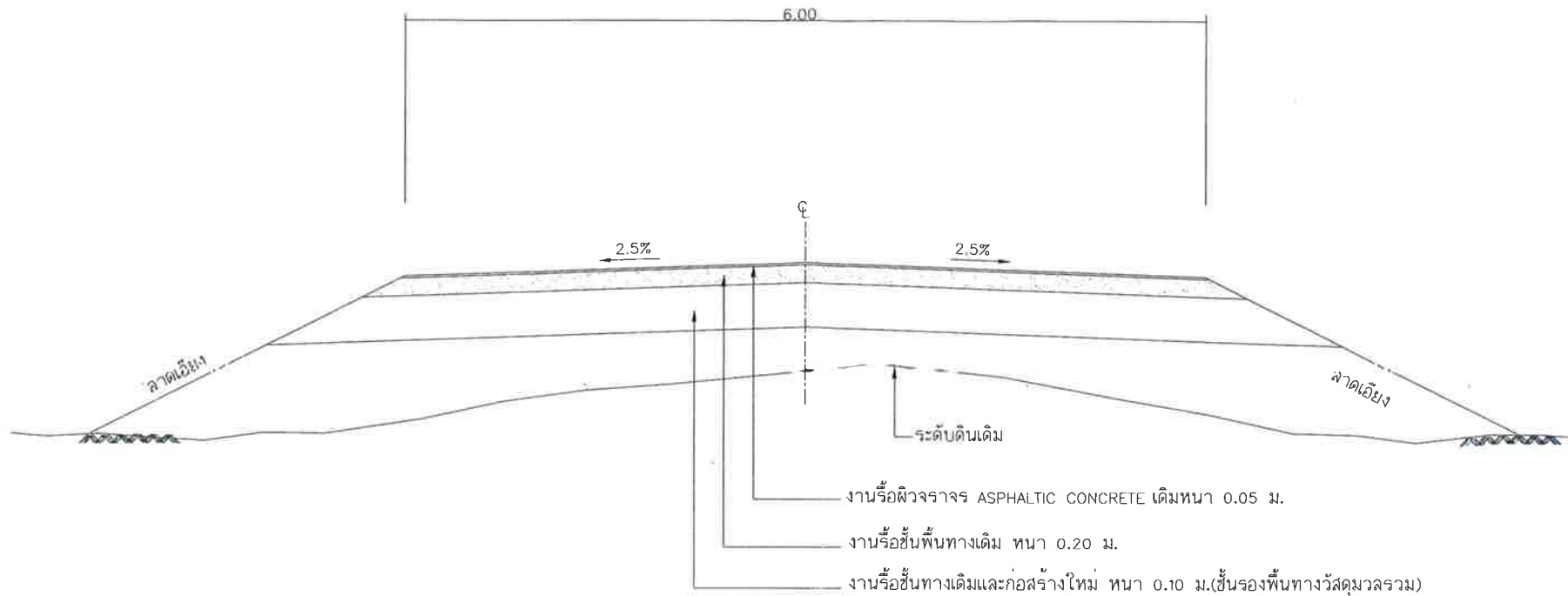
สำรวจ

โครงการปรับปรุงซ่อมแซมผิวจราจรแอสฟัลติกคอนกรีต ถนนชัยมงคล
หมู่ที่ 9 ตำบลเขาพนม อำเภอเขาพนม จังหวัดกระบี่

- กม. 0+200 ถึง กม. 0+700 ระยะทาง 500.00 เมตร หรือพื้นที่ไม่น้อยกว่า 3000.00 ตารางเมตร งานรื้อผิวจราจรเดิม และชั้นพื้นทางเดิม รวมทั้งงานรื้อชั้นทางเดิมแล้วก่อสร้างใหม่(ชั้นรองพื้นทางวัสดุมวลรวม) รายละเอียดตามแบบแปลนที่เทศบาลตำบลเขาพนมกำหนด
- กม. 0+200 ถึง กม. 0+700 ระยะทาง 500.00 เมตร หรือพื้นที่ไม่น้อยกว่า 3000.00 ตารางเมตร ก่อสร้างถนน Asphaltic Concrete ผิวจราจรกว้าง 6.00 เมตร หนา 0.05 เมตร รายละเอียดตามแบบแปลนที่เทศบาลตำบลเขาพนมกำหนด
- กม.0+000 ถึง กม. 0+700 ระยะทาง 700 เมตร งานดีเส้นจราจร และป้ายจราจร



	โครงการ ปรับปรุงซ่อมแซมผิวจราจรแอสฟัลติกคอนกรีต ถนนชัยมงคล ต.เขาพนม อ.เขาพนม จ.กระบี่	สำรวจ	ออกแบบ	เห็นชอบ	อนุมัติ	แบบแสดง	
		(นายเสราข สมแสง) หัวหน้าฝ่ายแบบแผนและก่อสร้าง	(นายธีระ ไกรนรา) วิศวกรโยธาชำนาญการพิเศษ	(นายชัยณรงค์ ชูช่วย) ปลัดเทศบาล	(นายสมพร บุญฤทธิ์) นายกเทศมนตรี	มาตราส่วน	
		เขียนแบบ	ตรวจสอบ	เห็นชอบ		เลขที่แบบ	เลขที่แผ่น
		(นายณัฐเดช คงสิงห์) ผู้ช่วยนายช่างเขียนแบบ	(นายสุธรรม ศรีรัฐ) ผู้ชำนาญการกองช่าง	(นายไมตรี แก้วประสิทธิ์) รองนายกเทศมนตรี		02	07



Section Road งานรื้อผิวจราจรเดิม

กม. 0+200 ถึง กม. 0+700

Scale

1:50



โครงการ

ปรับปรุงซ่อมแซมผิวจราจรแอสฟัลติกคอนกรีต
ถนนชัยมงคล

ต.เทพพนม อ.เทพพนม จ.กระบี่

สำรวจ

(นายเสราฐ สมแสง)
หัวหน้าฝ่ายแบบแผนและก่อสร้าง

เขียนแบบ

(นายณัฐเดช คงสิทธิ์)
ผู้ช่วยนายช่างเขียนแบบ

ออกแบบ

(นายธีระ ไกรนรา)
วิศวกรโยธาชำนาญการพิเศษ

ตรวจสอบ

(นายสุพรรณ ศรีรัฐกิจ)
ผู้อำนวยการกองช่าง

เห็นชอบ

(นายชัยณรงค์ ชูช่วย)
ปลัดเทศบาล

เห็นชอบ

(นายไมตรี แก้วประสิทธิ์)
รองนายกเทศมนตรี

อนุมัติ

(นายสมพร บุญฤทธิ์)
นายกเทศมนตรี

แบบแสดง

มาตรฐาน

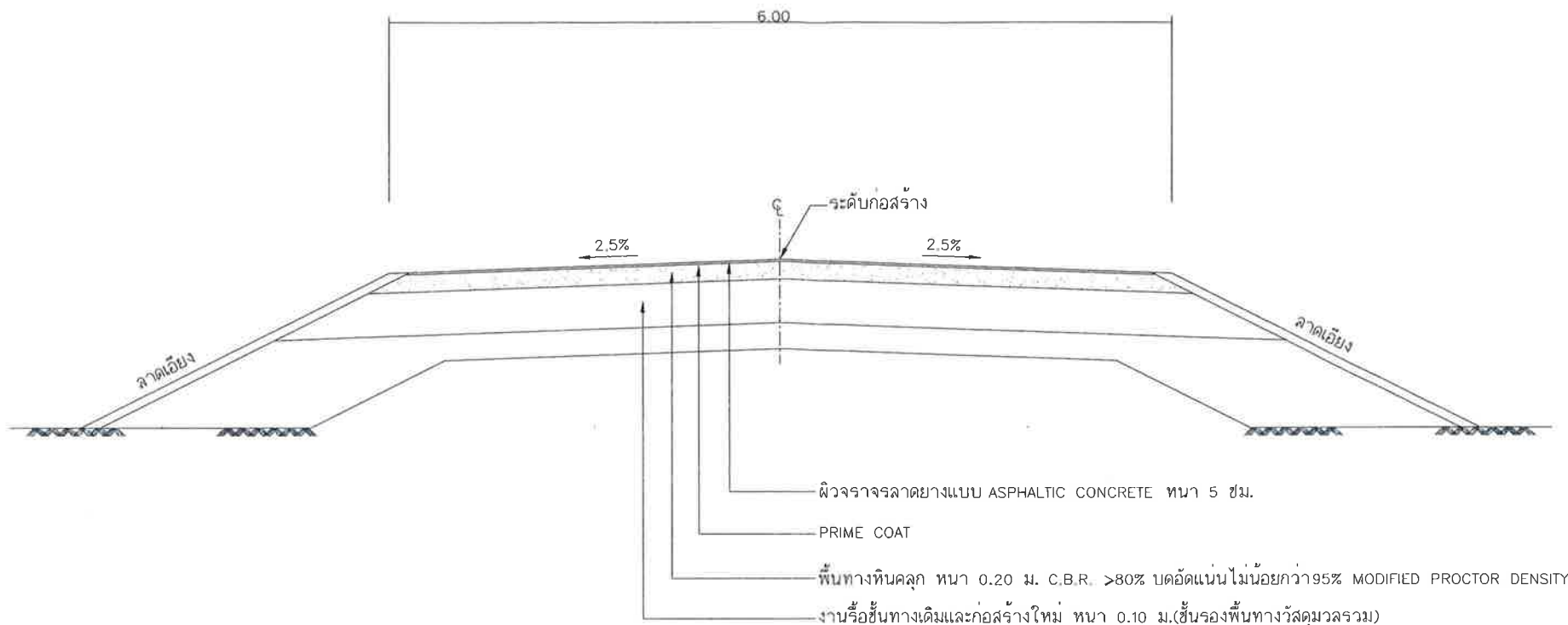
เลขที่แบบ

เลขที่แผ่น

จำนวนแผ่น

03

07



Section Road โครงสร้างถนน และคุณสมบัติวัสดุ กม. 0+200 ถึง กม. 0+700

Scale

1:50



โครงการ

ปรับปรุงซ่อมแซมผิวจราจรแอสฟัลติกคอนกรีต
ถนนชัยมงคล

ด.เชาพนม อ.เชาพนม จ.กระบี่

สำรวจ

(นายเสวราช สมแสง)
หัวหน้าฝ่ายแบบแผนและก่อสร้าง

เขียนแบบ

(นายณัฐเดช คงสิทธิ์)
ผู้ช่วยนายช่างเขียนแบบ

ออกแบบ

(นายธีระ ไกรนรา)
วิศวกรโยธาชำนาญการพิเศษ

ตรวจสอบ

(นายสุธรรม ศรีรัฐ)
ผู้อำนวยการกองช่าง

เห็นชอบ

(นายชัยณรงค์ ชูช่วย)
ปลัดเทศบาล

เห็นชอบ

(นายไมตรี แก้วประสิทธิ์)
รองนายกเทศมนตรี

อนุมัติ

(นายสมพร บุญฤทธิ์)
นายกเทศมนตรี

แบบแสดง

มาตรฐาน

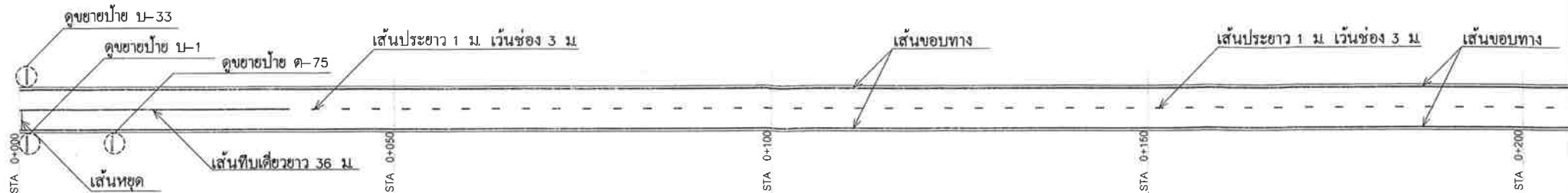
เลขที่แบบ

เลขที่แผ่น

จำนวนแผ่น

04

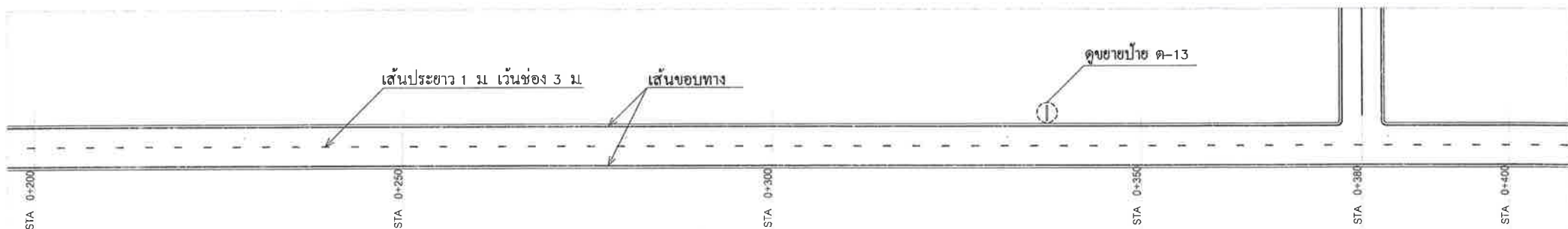
07



Profile Road

กม. 0+000 ถึง กม. 0+200


Scale 1:1000



Profile Road

กม. 0+200 ถึง กม. 0+400

Scale 1:1000



Profile Road

กม. 0+400 ถึง กม. 0+600

Scale 1:1000



โครงการ

ปรับปรุงซ่อมแซมผิวจราจรแอสฟัลติกคอนกรีต
ถนนขี้มั่งคล

ต.เขาพนม อ.เขาพนม จ.กระบี่

สำรวจ

(นายเสราพ สมแสง)

หัวหน้าฝ่ายแบบแผนและก่อสร้าง

เขียนแบบ

(นายณัฐเดช คงสิทธิ์)

ผู้ช่วยนายช่างเขียนแบบ

ออกแบบ

(นายธีระ ไกรนรา)

วิศวกรโยธาชำนาญการพิเศษ

ตรวจสอบ

(นายสุธรรม ศรีรัฐ)

ผู้อำนวยการกองช่าง

เห็นชอบ

(นายณัฐพงศ์ ชูช่วย)

ปลัดเทศบาล

เห็นชอบ

(นายไมตรี แก้วประสิทธิ์)

รองนายกเทศมนตรี

อนุมัติ

(นายสมพร บุญฤทธิ์)

นายกเทศมนตรี

แบบแสดง

มาตรฐาน

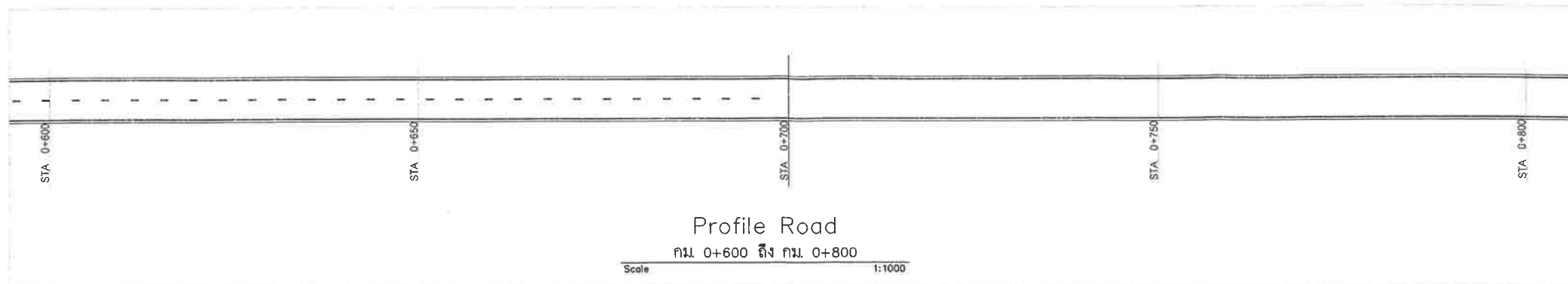
เลขที่แบบ

เลขที่แผน

จำนวนแผ่น

05

07



1. เส้นทึบเดี่ยว(เหลือง) กว้าง 10 ซม. หนา 3 มม.



2. เส้นประ(เหลือง) กว้าง 10 ซม. หนา 3 มม. ยาว 1 ม. เว้นช่อง 3 ม.



3. เส้นหยุด(ขาว) กว้าง 30 ซม. หนา 3 มม.



4. เส้นขอบทาง(ขาว) กว้าง 10 ซม. หนา 3 มม.



โครงการ

ปรับปรุงซ่อมแซมผิวจราจรแอสฟัลติกคอนกรีต
ถนนชัยมงคล

ต.เขापนม อ.เขापนม จ.กระบี่

สำรวจ

(นายเสราพ สมแสง)
หัวหน้าฝ่ายแบบแผนและก่อสร้าง

เขียนแบบ

(นายณัฐเดช คงสิทธิ์)
ผู้ช่วยนายช่างเขียนแบบ

ออกแบบ

(นายธีระ ไกรนรา)
วิศวกรโยธาชำนาญการพิเศษ

ตรวจสอบ

(นายสุธรรม ศรีรัฐ)
ผู้อำนวยการกองช่าง

เห็นชอบ

(นายณัฐเดช คงสิทธิ์)
ผู้ช่วยนายช่างเขียนแบบ

เห็นชอบ

(นายไมตรี แก้วประสิทธิ์)
รองนายกเทศมนตรี

อนุมัติ

(นายสมพร บุญฤทธิ์)
นายกเทศมนตรี

แบบแสดง

มาตราส่วน

เลขที่แบบ

เลขที่แผ่น

จำนวนแผ่น

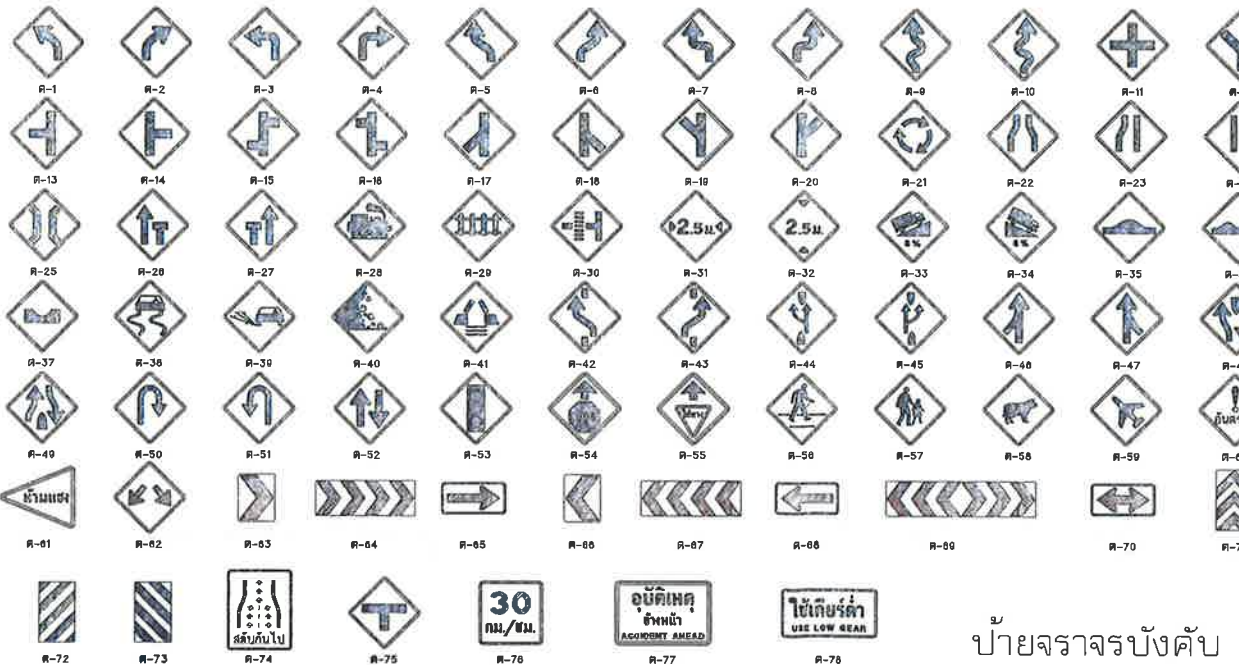
06

07

ประเภทป้ายบังคับ (บ)



ประเภทป้ายเตือน (ค)



ประเภทป้ายบังคับ (บ)

ลำดับที่	ชื่อเครื่องหมาย	รหัส
1	หยุด	บ-1
2	ให้ทาง	บ-2
3	ให้รถสวนทางมาก่อน	บ-3
4	ห้ามเลี้ยวขวา	บ-4
5	ห้ามเลี้ยวซ้าย	บ-5
6	ห้ามรถบรรทุกไปทางขวา	บ-6
7	ห้ามรถบรรทุกไปทางซ้าย	บ-7
8	ห้ามรถบรรทุกไปทางตรง	บ-8
9	ห้ามรถบรรทุกไปทางซ้ายและขวา	บ-9
10	ห้ามรถบรรทุกไปทางขวาและซ้าย	บ-10
11	ห้ามรถบรรทุกไปทางตรงและซ้าย	บ-11
12	ห้ามรถบรรทุกไปทางตรงและขวา	บ-12
13	ห้ามรถบรรทุกไปทางซ้ายและตรง	บ-13
14	ห้ามรถบรรทุกไปทางขวาและตรง	บ-14
15	ห้ามรถบรรทุกไปทางซ้ายและขวา	บ-15
16	ห้ามรถบรรทุกไปทางตรงและซ้าย	บ-16
17	ห้ามรถบรรทุกไปทางตรงและขวา	บ-17
18	ห้ามรถบรรทุกไปทางซ้ายและตรง	บ-18
19	ห้ามรถบรรทุกไปทางขวาและตรง	บ-19
20	ห้ามรถบรรทุกไปทางซ้ายและขวา	บ-20
21	ห้ามรถบรรทุกไปทางตรงและซ้าย	บ-21
22	ห้ามรถบรรทุกไปทางตรงและขวา	บ-22
23	ห้ามรถบรรทุกไปทางซ้ายและตรง	บ-23
24	ห้ามรถบรรทุกไปทางขวาและตรง	บ-24
25	ห้ามรถบรรทุกไปทางซ้ายและขวา	บ-25
26	ห้ามรถบรรทุกไปทางตรงและซ้าย	บ-26
27	ห้ามรถบรรทุกไปทางตรงและขวา	บ-27
28	ห้ามรถบรรทุกไปทางซ้ายและตรง	บ-28
29	ห้ามรถบรรทุกไปทางขวาและตรง	บ-29
30	ห้ามรถบรรทุกไปทางซ้ายและขวา	บ-30
31	ห้ามรถบรรทุกไปทางตรงและซ้าย	บ-31
32	ห้ามรถบรรทุกไปทางตรงและขวา	บ-32
33	ห้ามรถบรรทุกไปทางซ้ายและตรง	บ-33
34	ห้ามรถบรรทุกไปทางขวาและตรง	บ-34
35	ห้ามรถบรรทุกไปทางซ้ายและขวา	บ-35
36	ห้ามรถบรรทุกไปทางตรงและซ้าย	บ-36
37	ห้ามรถบรรทุกไปทางตรงและขวา	บ-37
38	ห้ามรถบรรทุกไปทางซ้ายและตรง	บ-38
39	ห้ามรถบรรทุกไปทางขวาและตรง	บ-39
40	ห้ามรถบรรทุกไปทางซ้ายและขวา	บ-40
41	ห้ามรถบรรทุกไปทางตรงและซ้าย	บ-41
42	ห้ามรถบรรทุกไปทางตรงและขวา	บ-42
43	ห้ามรถบรรทุกไปทางซ้ายและตรง	บ-43
44	ห้ามรถบรรทุกไปทางขวาและตรง	บ-44
45	ห้ามรถบรรทุกไปทางซ้ายและขวา	บ-45
46	ห้ามรถบรรทุกไปทางตรงและซ้าย	บ-46
47	ห้ามรถบรรทุกไปทางตรงและขวา	บ-47
48	ห้ามรถบรรทุกไปทางซ้ายและตรง	บ-48
49	ห้ามรถบรรทุกไปทางขวาและตรง	บ-49
50	ห้ามรถบรรทุกไปทางซ้ายและขวา	บ-50
51	ห้ามรถบรรทุกไปทางตรงและซ้าย	บ-51
52	ห้ามรถบรรทุกไปทางตรงและขวา	บ-52

ประเภทป้ายเตือน (ค)

ลำดับที่	ชื่อเครื่องหมาย	รหัส
1-10	ทางโค้ง	ค-1 ถึง ค-10
11-20	ทางแคบ	ค-11 ถึง ค-20
21	ทางแคบข้างหน้า	ค-21
22	ทางแคบข้างหน้า	ค-22
23	ทางแคบข้างหน้า	ค-23
24	ทางแคบข้างหน้า	ค-24
25	ทางแคบข้างหน้า	ค-25
26	ทางแคบข้างหน้า	ค-26
27	ทางแคบข้างหน้า	ค-27
28	ทางแคบข้างหน้า	ค-28
29	ทางแคบข้างหน้า	ค-29
30	ทางแคบข้างหน้า	ค-30
31	ทางแคบข้างหน้า	ค-31
32	ทางแคบข้างหน้า	ค-32
33	ทางแคบข้างหน้า	ค-33
34	ทางแคบข้างหน้า	ค-34
35	ทางแคบข้างหน้า	ค-35
36	ทางแคบข้างหน้า	ค-36
37	ทางแคบข้างหน้า	ค-37
38	ทางแคบข้างหน้า	ค-38
39	ทางแคบข้างหน้า	ค-39
40	ทางแคบข้างหน้า	ค-40
41	ทางแคบข้างหน้า	ค-41
42-43	ทางแคบข้างหน้า	ค-42 ถึง ค-43
44	ทางแคบข้างหน้า	ค-44
45	ทางแคบข้างหน้า	ค-45
46-47	ทางแคบข้างหน้า	ค-46 ถึง ค-47
48	ทางแคบข้างหน้า	ค-48
49	ทางแคบข้างหน้า	ค-49
50-51	ทางแคบข้างหน้า	ค-50 ถึง ค-51
52	ทางแคบข้างหน้า	ค-52
53	ทางแคบข้างหน้า	ค-53
54	ทางแคบข้างหน้า	ค-54
55	ทางแคบข้างหน้า	ค-55
56	ทางแคบข้างหน้า	ค-56
57	ทางแคบข้างหน้า	ค-57
58	ทางแคบข้างหน้า	ค-58
59	ทางแคบข้างหน้า	ค-59
60	ทางแคบข้างหน้า	ค-60
61	ทางแคบข้างหน้า	ค-61
62-73	ทางแคบข้างหน้า	ค-62 ถึง ค-73
74	ทางแคบข้างหน้า	ค-74
75	ทางแคบข้างหน้า	ค-75
76	ทางแคบข้างหน้า	ค-76
77	ทางแคบข้างหน้า	ค-77
78	ทางแคบข้างหน้า	ค-78

ป้ายจราจรบังคับ และป้ายเตือน



โครงการ
ปรับปรุงซ่อมแซมผิวจราจรแอสฟัลติกคอนกรีต
ถนนชัยมงคล
ต.เขาพนม อ.เขาพนม จ.กระบี่

สำรวจ (นายเสาว สมสง) หัวหน้าฝ่ายแบบแผนและก่อสร้าง	ออกแบบ (นายธีระ ไกรนา) วิศวกรโยธาชำนาญการพิเศษ	เห็นชอบ (นายปรีชา ภูช่วย) ปลัดเทศบาล	อนุมัติ (นายสมพงษ์ บุญฤทธิ์) นายกเทศมนตรี	แบบแสดง
เขียนแบบ (นายณัฐเดช คงสิทธิ์) ผู้อำนวยการช่างเขียนแบบ	ตรวจสอบ (นายสุวัฒน์ ศรีบุรี) ผู้อำนวยการช่าง	เห็นชอบ (นายไมตรี แก้วประสิทธิ์) รองนายกเทศมนตรี		มาตรฐาน
				เลขที่แบบ
				เลขที่แผ่น
				จำนวนแผ่น
				07
				07